

Budowa zakładu produkcji olejów i karbonizatu na części działki nr 3 obr. Szembruk, gm. Rogóźno, pow. grudziądzki, woj. kujawsko-pomorskie

ETAP II

3.2. - Wykres izofon




Pora dnia

Obliczenia na wysokości 4,0 m












Legenda

-  Teren inwestycji
-  Budynek mieszkalny
-  Budynek inny
-  Źródło typu budynek przemysłowy
-  Źródło punktowe
-  Źródło liniowe

Tereny chronione akustycznie (zgodnie z faktycznym zagospodarowaniem):

-  tereny zabudowy zagrodowej
-  tereny zabudowy mieszkaniowej wielorodzinnej
-  Receptor

Poziomy hałas w dB(A):

-  <= 35
-  35 - 40
-  40 - 45
-  45 - 50
-  50 - 55
-  55 - 60
-  60 - 65
-  65 - 70
-  70 - 75
-  75 - 80
-  => 80

